

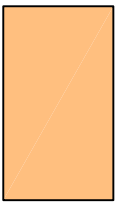




Legenda:


- 


Sede comunale
- 


Area di incendio boschivo
- 


Area di incendio di interfaccia
- 

Confine Comunale
- 

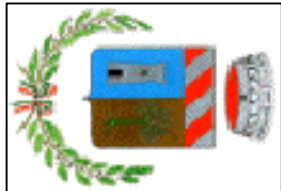
Autostrada dei Fiori
- 

Tracciato Ferrovia
- 

Tracciato ex Ferrovia (Pista Ciclabile)
- 

Viabilità principale
- 

Viabilità secondaria



COMUNE di
COSTARAINERA
PROVINCIA di IMPERIA



PIANO COMUNALE
DI
PROTEZIONE CIVILE

CARTA AREE
INCENDIO BOSCHIVO

TAV. C (agg.)

Ente:	Ente:	
	a cura di:	
	Geol. ANFOSSI Paolo	collaboratori:
	Geol. GUARDIANI Andrea	collaboratori:
		Geol. SECONDO Gianfranco

